







SEZNAM PŘÍLOH:

A. PRŮVODNÍ ZPRÁVA

A
DÚR+DSP

INVESTOR:	 OBEC ZÁCHLUMÍ ZÁCHLUMÍ 98 561 86 ZÁCHLUMÍ	RAZÍTKO, DATUM, PODPIS:
-----------	--	-------------------------

KRESLIL:	ING. PETR PÁCHA		 IDProjekt s.r.o. inženýring a projekce dopravních staveb Sokolovská 94 Nedošín 570 01 Litomyšl IČO 024 97 247 DIČ CZ02497247 www.idprojekt.cz				
ZPRACOVAL:	ING. PETR PÁCHA						
TECHNICKÁ KONTROLA:	FRANTIŠEK WAYRAUCH						
ZODPOVĚDNÝ PROJEKTANT:	ING. PETR PÁCHA						
HLAVNÍ PROJEKTANT:	ING. PETR PÁCHA						
KRAJ:	PARDOBICKÝ	OKRES:	ÚSTÍ NAD ORLICÍ	OBEC:	ZÁCHLUMÍ	STUPEŇ:	DÚR+DSP
INVESTOR: OBEC ZÁCHLUMÍ, ZÁCHLUMÍ 98, 561 86 ZÁCHLUMÍ						ZAK ČÍSLO:	0169
AKCE: ZÁCHLUMÍ - CESTA OD VALACHU DO ČESKÉ RYBNÉ						ARCHIVNÍ ČÍSLO:	2017-029-0169
						DATUM:	VI / 2020
						FORMÁT:	A4
						MĚŘÍTKO:	-
OBJEKT: SO 101 - KOMUNIKACE						ČÍSLO SOUPRAVY:	ČÍSLO PŘÍLOHY:
OBSAH: PRŮVODNÍ ZPRÁVA							A.

Z Á C H L U M Í – C E S T A O D V A L A C H U D O Č E S K É R Y B N É

A. Průvodní zpráva

1. IDENTIFIKAČNÍ ÚDAJE

1.1. Údaje o stavbě

Název stavby: Záchlumí – cesta od Valachu do České Rybné

Místo stavby:

Kraj:	Pardubický
Obec:	Záchlumí [581208]
Katastrální území:	Bohousová [606324]

Stavební pozemky a majetkoprávní vztahy k nim:

1. p.č. **2194** - LV 10001 (k.ú. Bohousová [606324]); vlastnické právo: Obec Záchlumí, č.p. 98, 561 86 Záchlumí; výměra: 2976 m²; typ parcely: parcela katastru nemovitostí; určení výměry: ze souřadnice v S-JTSK; způsob využití: ostatní komunikace; druh pozemku: ostatní plocha
2. p.č. **2196** - LV 10002 (k.ú. Bohousová [606324]); vlastnické právo: Česká republika; příslušnost hospodařit se svěřeným majetkem kraje: Státní pozemkový úřad, Husinecká 1024/11a, Žižkov, 130 00 Praha 3; výměra: 9647 m²; typ parcely: parcela katastru nemovitostí; určení výměry: ze souřadnic v S-JTSK; druh pozemku: trvalý travní porost
3. p.č. **2198** - LV 189 (k.ú. Bohousová [606324]); vlastnické právo: SJM Valach Jiří a Valachová Alena, č.p. 69, 561 86 Záchlumí; výměra: 35247 m²; typ parcely: parcela katastru nemovitostí; určení výměry: ze souřadnic v S-JTSK; druh pozemku: trvalý travní porost
4. p.č. **2228** - LV 10001 (k.ú. Bohousová [606324]); vlastnické právo: Obec Záchlumí, č.p. 98, 561 86 Záchlumí; výměra: 8250 m²; typ parcely: parcela katastru nemovitostí; určení výměry: ze souřadnice v S-JTSK; způsob využití: ostatní komunikace; druh pozemku: ostatní plocha
5. p.č. **2240** - LV 10001 (k.ú. Bohousová [606324]); vlastnické právo: Obec Záchlumí, č.p. 98, 561 86 Záchlumí; výměra: 816 m²; typ parcely: parcela katastru nemovitostí; určení výměry: ze souřadnice v S-JTSK; druh pozemku: ostatní plocha
6. p.č. **2277** - LV 10002 (k.ú. Bohousová [606324]); vlastnické právo: Česká republika; příslušnost hospodařit se svěřeným majetkem kraje: Státní pozemkový úřad, Husinecká 1024/11a, Žižkov, 130 00 Praha 3; výměra: 7525 m²; typ parcely: parcela katastru nemovitostí; určení výměry: ze souřadnic v S-JTSK; způsob využití: ostatní komunikace; druh pozemku: ostatní plocha
7. p.č. **2300** - LV 10001 (k.ú. Bohousová [606324]); vlastnické právo: Obec Záchlumí, č.p. 98, 561 86 Záchlumí; výměra: 11549 m²; typ parcely: parcela katastru nemovitostí; určení výměry: ze souřadnice v S-JTSK; způsob využití: ostatní komunikace; druh pozemku: ostatní plocha
8. p.č. **2302** - LV 10002 (k.ú. Bohousová [606324]); vlastnické právo: Česká republika; příslušnost hospodařit se svěřeným majetkem kraje: Státní pozemkový úřad, Husinecká 1024/11a, Žižkov, 130 00 Praha 3; výměra: 5504 m²; typ parcely: parcela katastru nemovitostí; určení výměry: ze souřadnic v S-JTSK; druh pozemku: ostatní plocha
9. p.č. **34** - LV 10001 (k.ú. Bohousová [606324]); vlastnické právo: Obec Záchlumí, č.p. 98, 561 86 Záchlumí; výměra: 501 m²; typ parcely: parcela katastru nemovitostí; určení výměry: graficky nebo v digitalizované mapě; způsob využití: jiná plocha; druh pozemku: ostatní plocha

Z Á C H L U M Í – C E S T A O D V A L A C H U D O Č E S K É R Y B N Ě

A. Průvodní zpráva

10. p.č. **505/1** - LV 286 (k.ú. Bohousová [606324]); vlastnické právo: Valach Jiří, č.p. 69, 561 86 Záchlumí; výměra: 471 m²; typ parcely: parcela katastru nemovitostí; určení výměry: ze souřadnic v S-JTSK; druh pozemku: zahrada
11. p.č. **505/2** - LV 286 (k.ú. Bohousová [606324]); vlastnické právo: Valach Jiří, č.p. 69, 561 86 Záchlumí; výměra: 986 m²; typ parcely: parcela katastru nemovitostí; určení výměry: graficky nebo v digitalizované mapě; druh pozemku: zahrada
12. p.č. **512/3** - LV 286 (k.ú. Bohousová [606324]); vlastnické právo: Valach Jiří, č.p. 69, 561 86 Záchlumí; výměra: 533 m²; typ parcely: parcela katastru nemovitostí; určení výměry: graficky nebo v digitalizované mapě; druh pozemku: trvalý travní porost
13. p.č. **512/6** - LV 224 (k.ú. Bohousová [606324]); vlastnické právo: SJM Valach Josef a Valachová Věra, Bohousová 15, 561 86 Záchlumí; výměra: 980 m²; typ parcely: parcela katastru nemovitostí; určení výměry: graficky nebo v digitalizované mapě; druh pozemku: trvalý travní porost
14. p.č. **811/1** - LV 129 (k.ú. Bohousová [606324]); vlastnické právo: Pardubický kraj, Komenského náměstí 125, Pardubice – Staré Město, 530 02 Pardubice; příslušnost hospodařit se svěřeným majetkem kraje: Správa a údržba silnic Pardubického kraje, Doubravice 98, 533 53 Pardubice; výměra: 6855 m²; typ parcely: parcela katastru nemovitostí; určení výměry: graficky nebo v digitalizované mapě; způsob využití: silnice; druh pozemku: ostatní plocha

Předmět dokumentace: Dokumentace pro stavební povolení (DSP)

1.2. Údaje o stavebníkovi:

Jméno: Obec Záchlumí

Adresa: Záchlumí 98, 561 86 Záchlumí

IČO: 00279790

zastoupená Miroslavem Faltou, starostou obce Záchlumí

1.3. Údaje o zpracovateli dokumentace:

Název firmy: IDProjekt s.r.o.

zastoupený Ing. Petrem Páchou, jednatelem společnosti

Sídlo firmy: Sokolovská 94, 570 01 Litomyšl

IČO: 024 97 247

Projektant: Ing. Petr Pácha

Číslo autorizace: ČKAIT – 1006542

Telefonní spojení: 737 388 972

e-mail: pacha@idprojekt.cz

2. ČLENĚNÍ STAVBY NA OBJEKTY A TECHNICKÁ A TECHNOLOGICKÁ ZAŘÍZENÍ

Projektová dokumentace má jeden stavební objekt:

- SO 101 – Komunikace

Z Á C H L U M Í – C E S T A O D V A L A C H U D O Č E S K É R Y B N Ě

A. Průvodní zpráva

- SO 102 – Rámový propust v km 0,120
- SO 103 – Propust v km 0,228
- SO 104 – Propust v km 1,757

3. SEZNAM VSTUPNÍCH PODKLADŮ

3.1. Legislativa

- Zákon č.350/2012 Sb., o územním plánování a stavebním řádu (stavební zákon) ve znění pozdějších předpisů a jeho prováděcích vyhlášek
- Zákon č. 13/1997 Sb., o pozemních komunikacích
- Zákon č.56/2001 Sb., ve znění vyhlášky Ministerstva dopravy č. 341/2002 Sb.
- Zákon č.114/1992 Sb., o ochraně přírody a krajiny
- Zákon č. 289/95 Sb., o lesích
- Zákon č. 361/2000 Sb. o provozu na pozemních komunikacích v platném znění
- Vyhláška č. 294/2015 Sb. o pravidlech provozu na pozemních komunikacích v platném znění
- Nařízení vlády č.163/2002 Sb. technické požadavky na stavební výrobky v platném znění
- Nařízení vlády č. 272/2011 Sb., o ochraně zdraví před nepříznivými účinky hluku a vibrací, ve znění nařízení vlády č. 217/2016 Sb.
- Technické a kvalitativní podmínky staveb pozemních komunikací
- ČSN 73 6101 Projektování silnic a dálnic
- ČSN 73 61 08 Lesní dopravní síť
- ČSN 73 61 09 Projektování polních cest
- ČSN 73 6110 Projektování místních komunikací
- ČSN 73 6102 Projektování křižovatek na pozemních komunikacích
- ČSN 01 3466 Výkresy pozemních komunikací
- ČSN 73 6121 Stavba vozovek. Hutněné asfaltové vrstvy
- ČSN 73 6125 Stavba vozovek. Stabilizované podklady
- ČSN 73 6126 Stavba vozovek. Nestmelené vrstvy
- ČSN 73 6129 Stavba vozovek. Postřiky a nátěry
- ČSN 73 6131 Stavba vozovek. Kryty z dlažeb a dílců
- ČSN 73 6160 Zkoušení silničních živichých směsí
- ČSN ENV 206-1 Beton. Vlastnosti, výroba, ukládání a kritéria hodnocení
- ČSN EN 14227 -11 Směsi stmelené hydraulickými pojivy - Část 11: Zeminy upravené vápnem.
- EN 12591 Asfalty a asfaltová pojiva - Specifikace pro silniční asfalty
- EN 12697-12 Asfaltové směsi - Zkušební metody pro asfaltové směsi za horka - Část 12: Odolnost zkušebního tělesa vůči vodě
- EN 13108-1 Asfaltové materiály - Specifikace pro materiály - Část 1: Asfaltový beton
- TP 65 Zásady pro trvalé dopravní značení na PK
- TP 66 Zásady pro přechodné dopravní značení na PK
- TP 94 Úprava zemin
- TP 100 Zásady pro orientační dopravní značení na pozemních komunikacích
- TP 113 Značky a symboly pro výkresy pozemních komunikací
- TP 133 Zásady pro vodorovné dopravní značení na pozemních komunikacích
- TP 170 Navrhování vozovek pozemních komunikací + dodatek 1 2010

Z Á C H L U M Í – C E S T A O D V A L A C H U D O Č E S K É R Y B N Ě

A. Průvodní zpráva

- TP 179 Navrhování komunikací pro cyklisty

3.2. Mapové podklady, zaměření území a další geodetické podklady

- Polohopisné a výškopisné zaměření dotčené oblasti je v digitální formě. Souřadnicová síť je v systému S-JTSK, výškové připojení je v systému BpV. (IDProjekt, s.r.o. – 01/2020)
- Katastrální mapa dané lokality: mapový list KMD
- Vyjádření správců inženýrských sítí o jejich existenci
- Závěry z vyjádření dotčených orgánů a organizací k projektové dokumentaci
- Pochůzky, spojené s místním šetřením před zahájením projektových prací

3.3. Diagnostika vozovky

3.4. Geotechnický a hydrogeologický průzkum

Předpokládané základové poměry dané lokality byly vyhodnoceny jako jednoduché, proto nebyl proveden geotechnický průzkum. Hydrogeologický průzkum nebyl proveden. V rámci diagnostiky vozovky byly zjištěny skladby konstrukcí.

V Litomyšli 06/2020

Ing. Petr Pácha